

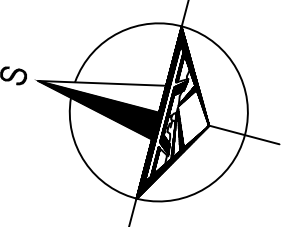


- LEGENDA ČAR:
- HRANICE ZÁJMOVÉHO ÚZEMÍ (DOČASNÝ ZÁBOR)
 - HRANICE TRVALÉHO ZÁBORU
 - VODNÍ HLADINA TRVALÁ (KORYTO)


- STÁVAJÍCÍ SÍTĚ VEŘEJNÉ INFRASTRUKTURY
- KANALIZACE JEDNOTNÁ (SMV)
 - KANALIZACE SPLAŠKOVÁ (SMV)
 - KANALIZACE DEŠŤOVÁ
 - KANALIZACE ODELEHOVACÍ Z OK (SMV)
 - VODOVOD PRO VEŘEJNOU POTŘEBU (SMV)
 - VODOVOD UŽITKOVÝ
 - PLYNOVOD NTL (GasNet)
 - PLYNOVOD VTL (GasNet)
 - SILOVÉ VEDENÍ NN
 - SILOVÉ VEDENÍ VN
 - SILOVÉ VEDENÍ VO (TsmPr)
 - SILOVÉ VEDENÍ (SŽDC)
 - SĐELOVACÍ VEDENÍ METALICKÉ PODZEMNÍ (CETIN)
 - SĐELOVACÍ VEDENÍ METALICKÉ NADZEMNÍ (CETIN)
 - SĐELOVACÍ VEDENÍ OPTICKÉ
 - STRUSKOVOD (Veolia Energie)


- LEGENDA NÁVRHU:
- NÁVRH PBPO
 - OSA TOKU, STANIČENÍ

- LEGENDA KOMPENZAČNÍCH OPATŘENÍ:
- PB PTACÍ BUDKY
 - BN BUDKY PRO NETOPÝRY
 - PL PLAZNÍKY
 - BR BROUKOVIŠTĚ



OBJEDNATEL:  POVODÍ MORAVY, s. p.
Dřevařská 11, 602 00, Brno

ZHOTVITEL:  SDRUŽENÍ MORAVA-OLOMOUČ
DOPRAVOPROJEKT BRNO a.s.
Kounicova 271/13, 602 00 BRNO

AUTORIZACE: 

REDITEL ATEJERU		ING. VLADIMÍR NAVRÁTIL		DOPRAVOPROJEKT BRNO	
HLAVNÍ INŽENÝR PROJEKTU		ING. JOZEF KRČMÁŘIK		Kounicova 271/13, 602 00 BRNO	
ZOOPOVEDNÝ PROJEKTANT		ING. PETR HUŠÁK		tel. +420 549 123 111	
VYPRACOVAL		ING. PETR HUŠÁK		DATUM	
KONTROLOVAL		ING. VLADIMÍR NAVRÁTIL		10/2022	
NÁZEV AKCE		Morava, km 230,728-231,934- přírůde blížká PO na pravém břehu a napojení levobřežního ramene - etapa IV.B		FORMÁT	
NÁZEV ČÁSTI		SITUACNÍ VÝKRESY		21x44	
PRÍLOHA		KOORDINAČNÍ SITUACNÍ VÝKRES		MÉRITKO	
				1:1000	
				C. ZÁKAZKY	
				19-136	
				ÚČEL	
				DUSP	
				Č. SOUPRAVY	
				Č. PRÍLOHY	
				C.3.2	